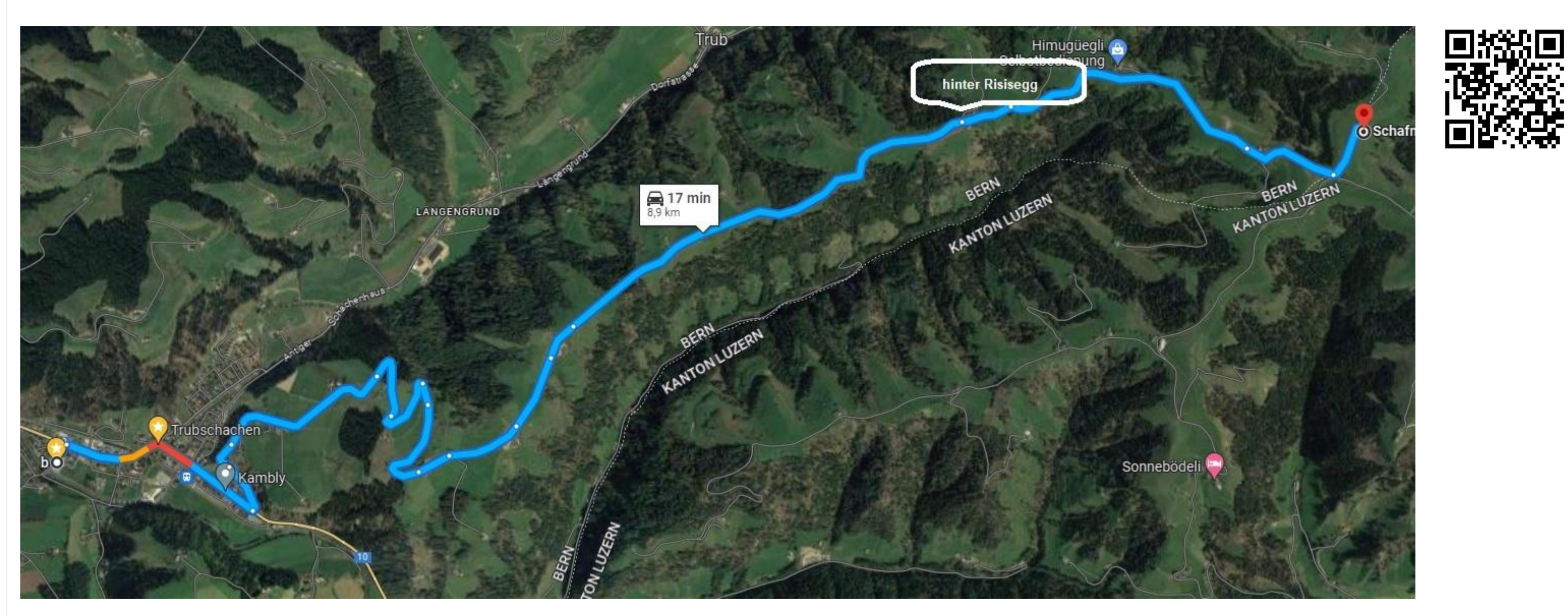
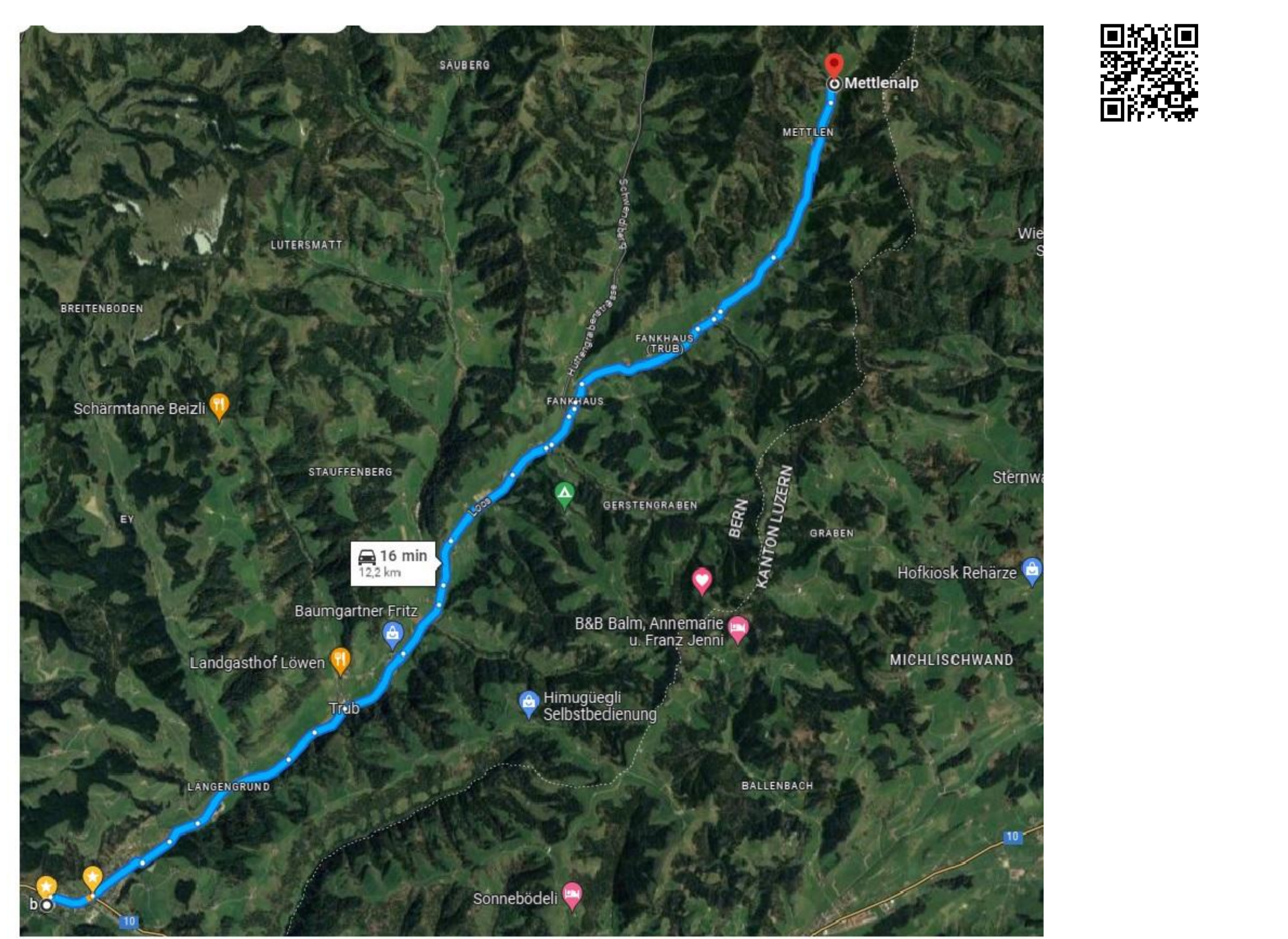


# Wechselzonen 4activ

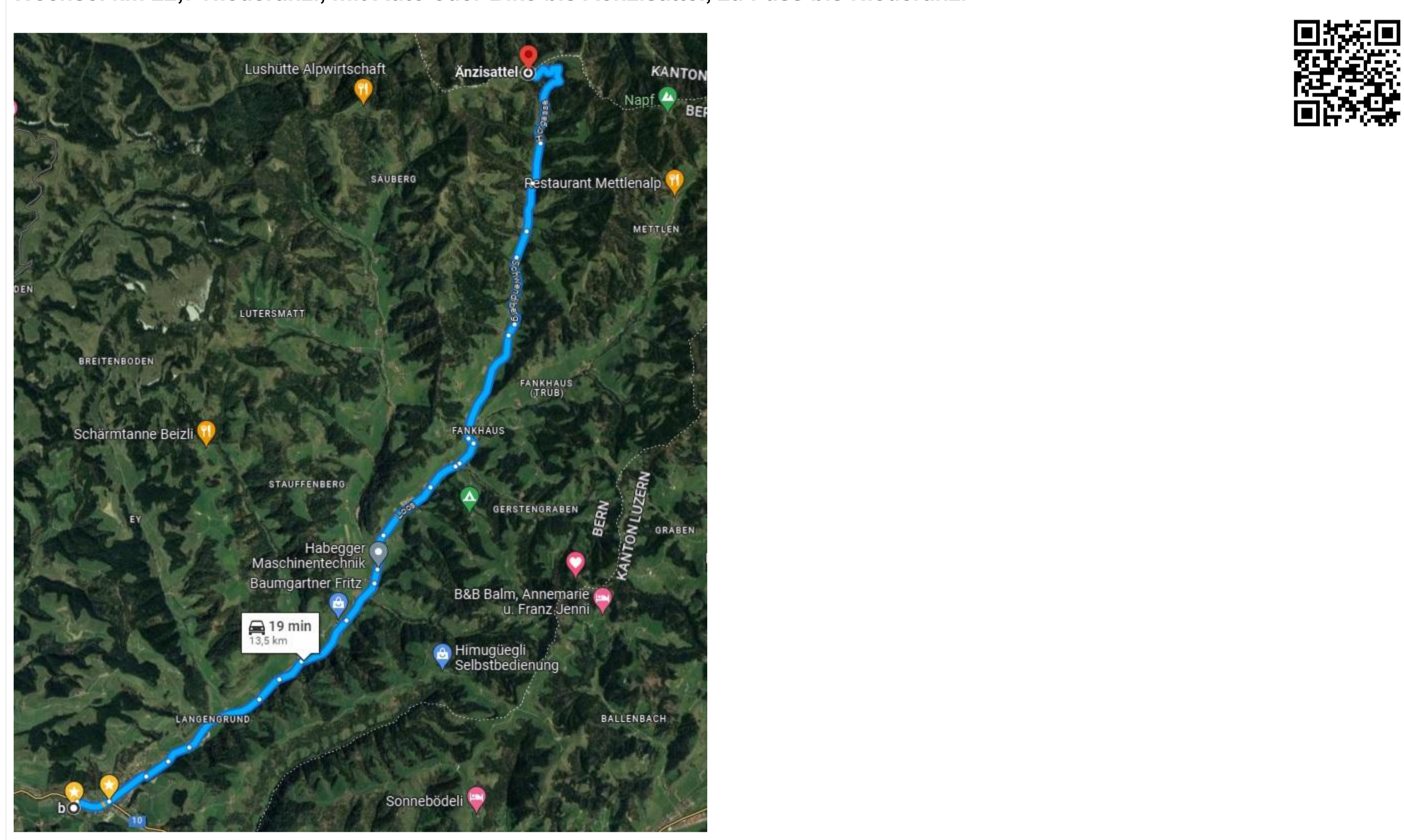
Wechsel km 6,7 km hinter Risisegg und km 8,7 Schafmatt, erreichbar mit Bike oder Auto



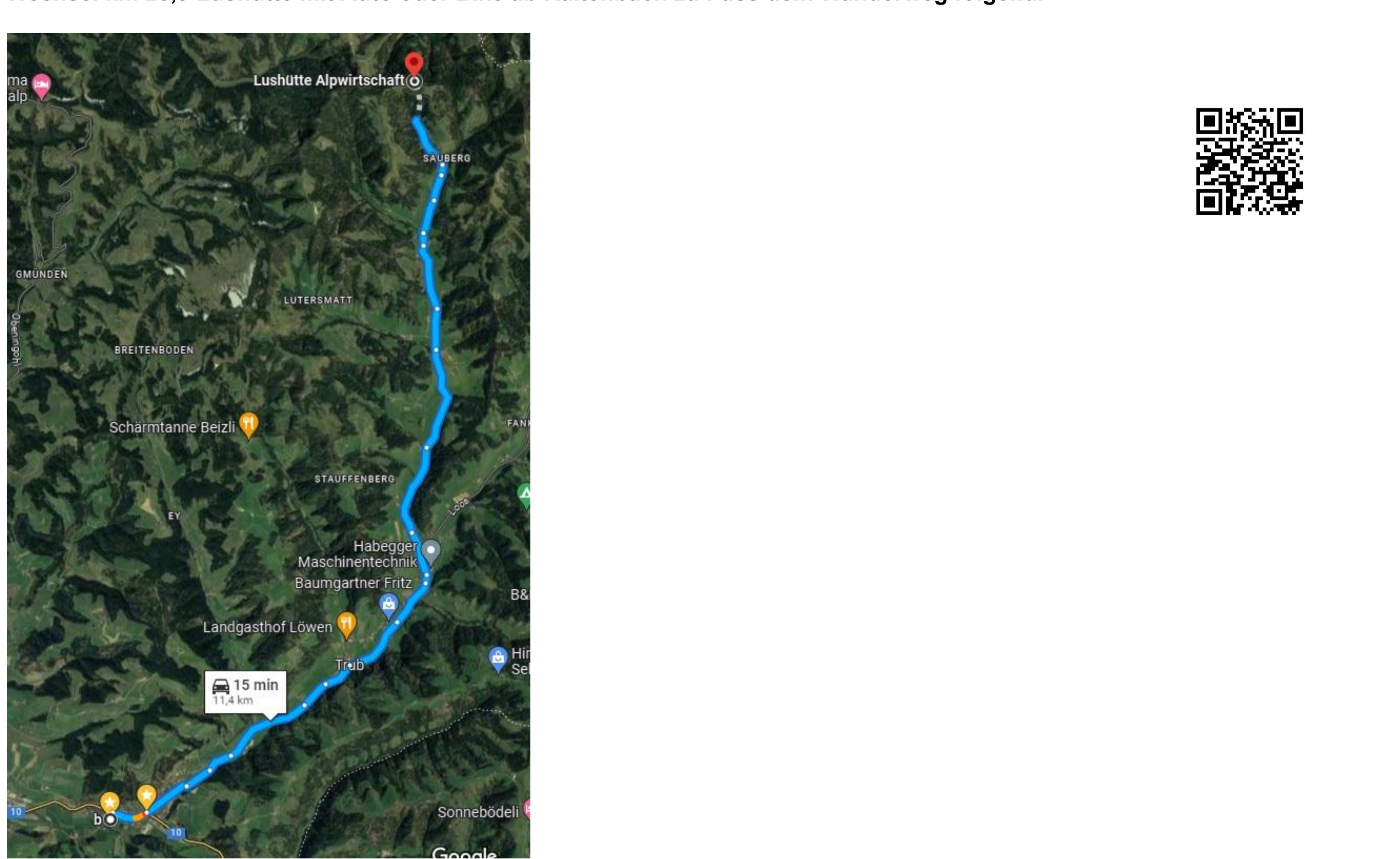
Wechsel km 17,6 Trimmlen und km 20 Napf mit Bike oder Auto / ab Mettlenalp zu Fuss



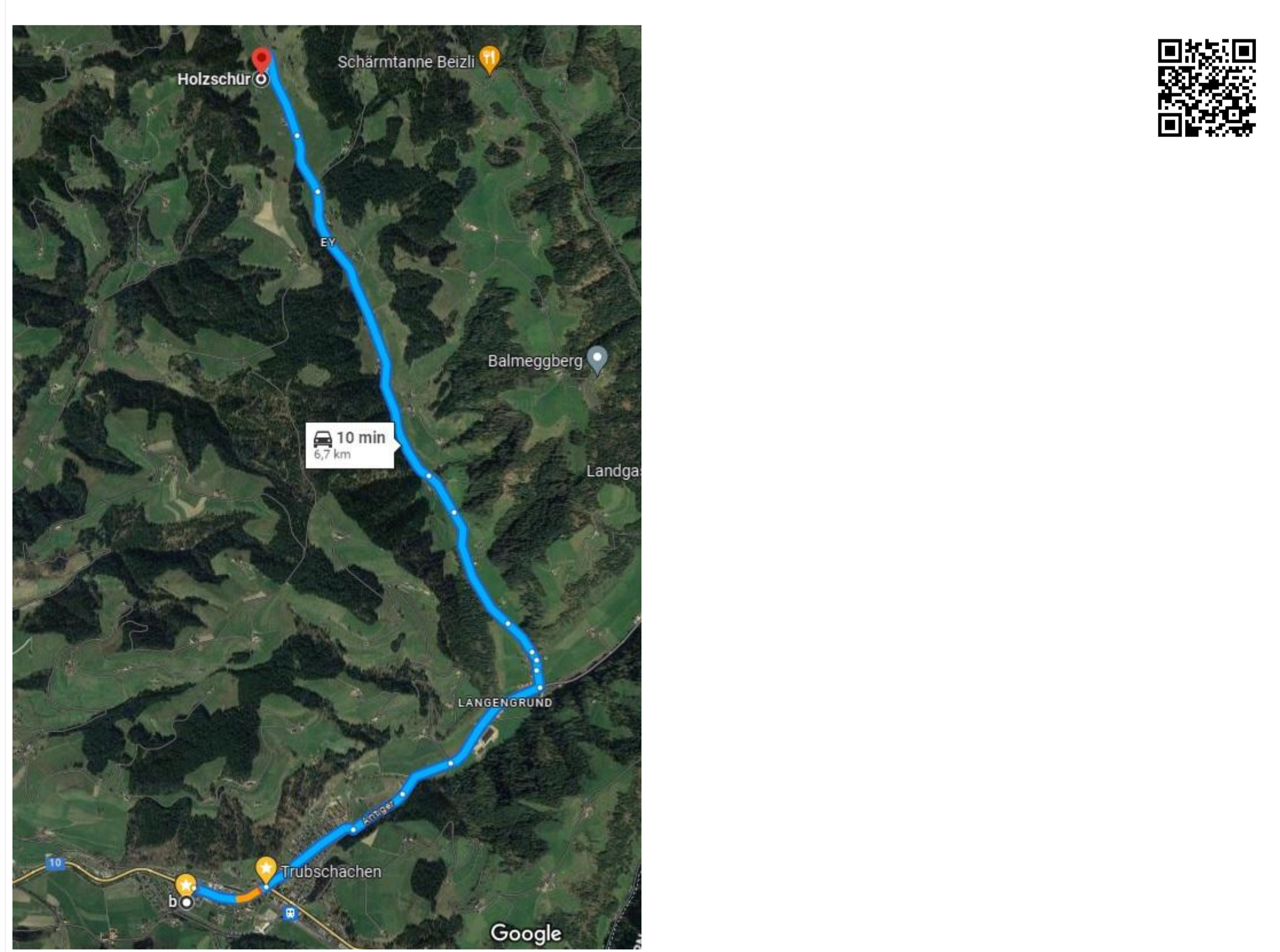
Wechsel km 22,7 Niederänzi, mit Auto oder Bike bis Aenzisattel, zu Fuss bis Niederänzi



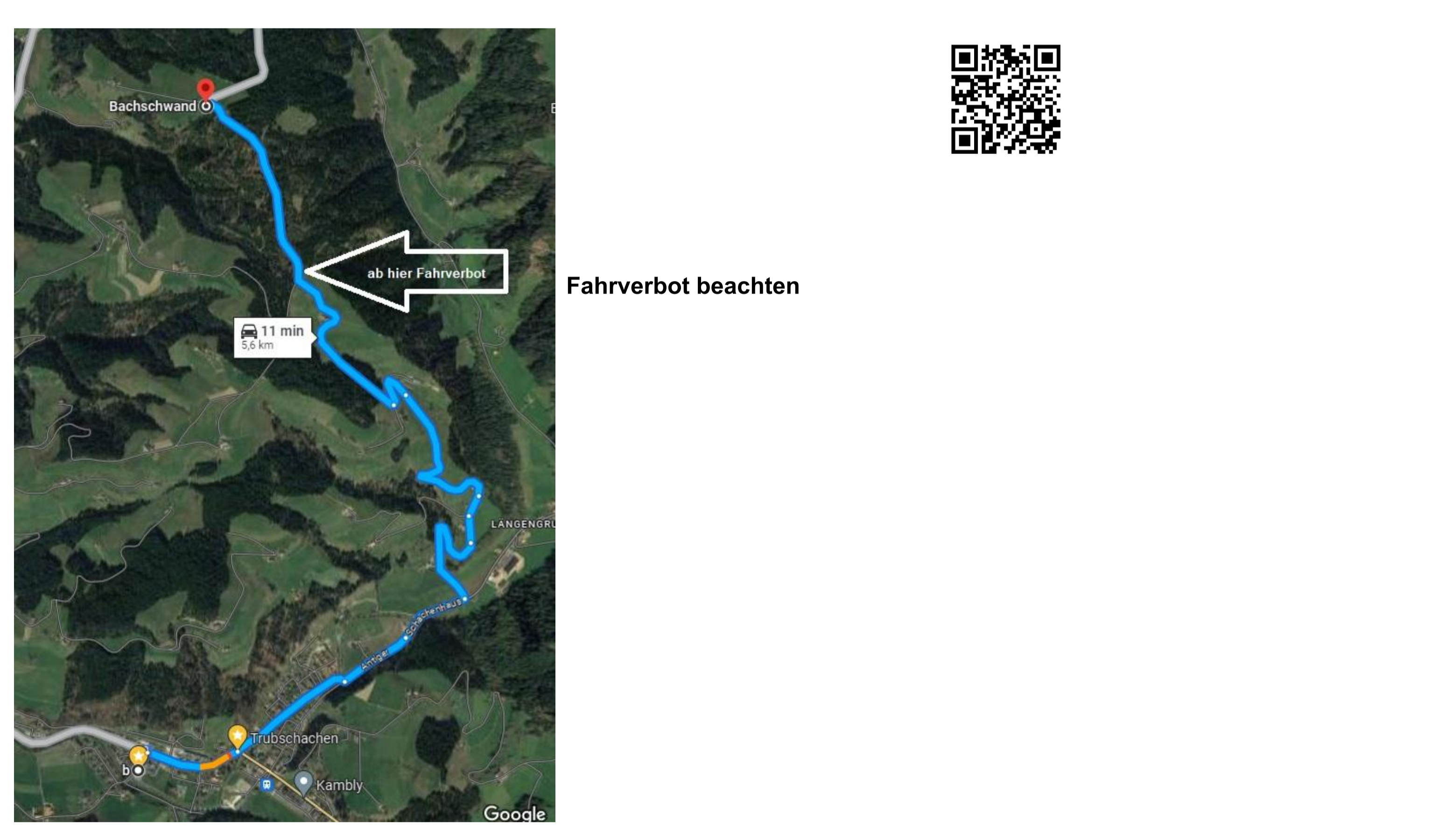
Wechsel km 25,9 Lushütte mit Auto oder Bike ab Kaltenbach zu Fuss dem Wanderweg folgend.



Wechsel km 33,7 Holzschür mit Auto oder Bike



Wechsel km 35,5 Bachschwand mit Auto zu Fuss oder mit Bike bis zum Posten



Fahrverbot beachten

Wechsel km 40 Schmittenhof, mit Auto oder Bike

